

Erlebnis am Rhein >

NEUSS.DE

Bürgerinformationsveranstaltung Neusser Süden

Neuss - Allerheiligen

27.05.2019

Ziele

- Über den Stand der Planungen informieren
- Fragen der Bürgerinnen und Bürger zu den Auswirkungen der Projekte beantworten
- Sorgen und Hoffnungen für die anstehenden (politischen) Beratungen kennenlernen

Programm

18:00 Begrüßung und Einführung

Bürgermeister Reiner Breuer, Stadt Neuss

Frau Dorothee Helten, BI Elvekum e. V.

Planungsstand Gewerbe und Verkehr im Überblick

Christian Unbehaun, Stadt Neuss

Stimmen zu den Planungen im Neusser Süden

Bürgermeister Erik Lierenfeld, Stadt Dormagen

Bürgermeister Reiner Breuer, Stadt Neuss

Landrat Hans-Jürgen Petrauschke, Rhein-Kreis Neuss

~ 19:00 Fragen & Antworten [im Plenum]

~ 19:30 Ausblick und Fortsetzung des Info-Markts [im Nebenraum]

Moderation: Petra Voßebürger, IKU_DIE DIALOGGESTALTER GmbH

Planungsstand im Überblick

- Christian Unbehaun, Stadt Neuss

Erlebnis am Rhein >

NEUSS.DE

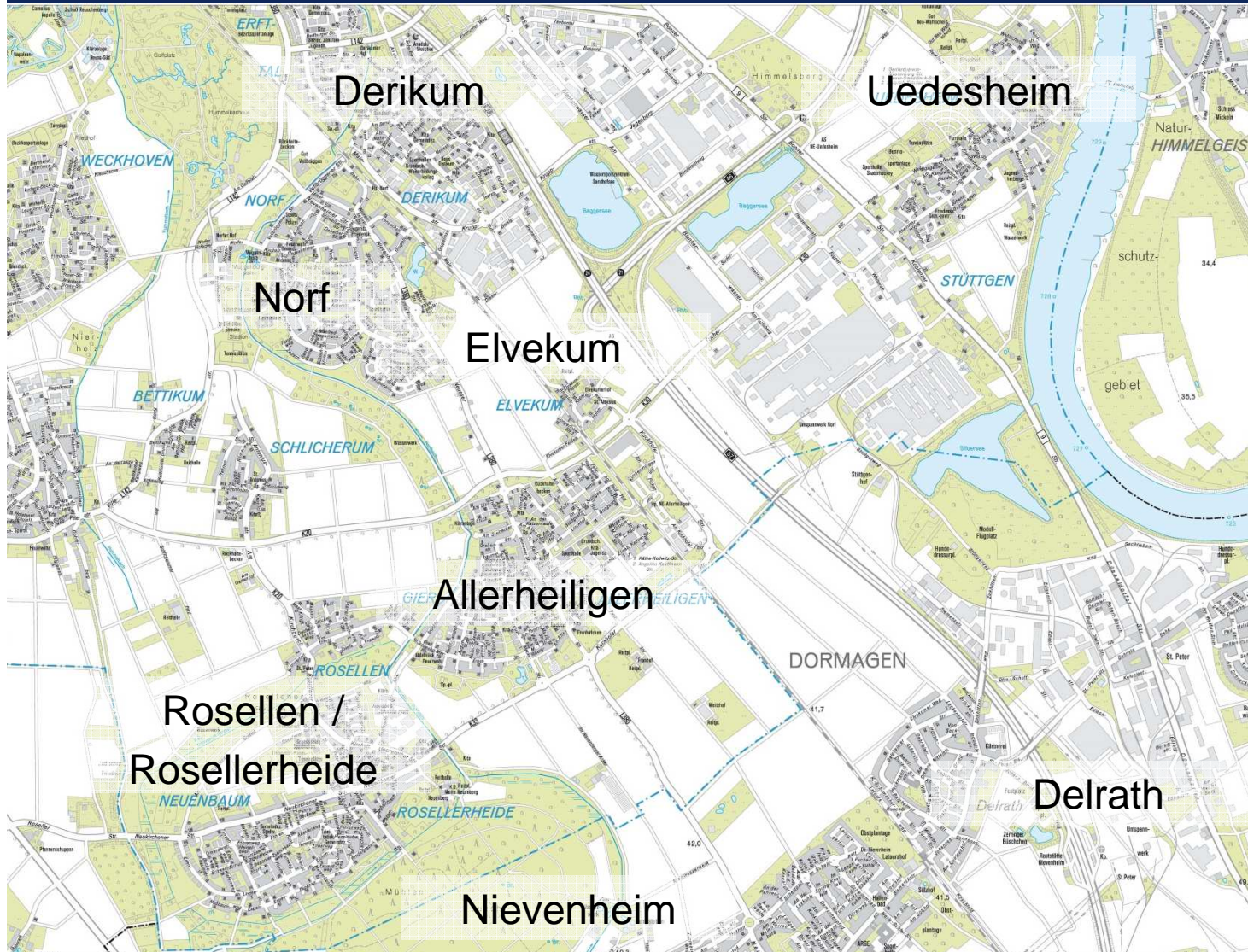


Erlebnis am Rhein >

Der Raum

Neusser
Süden

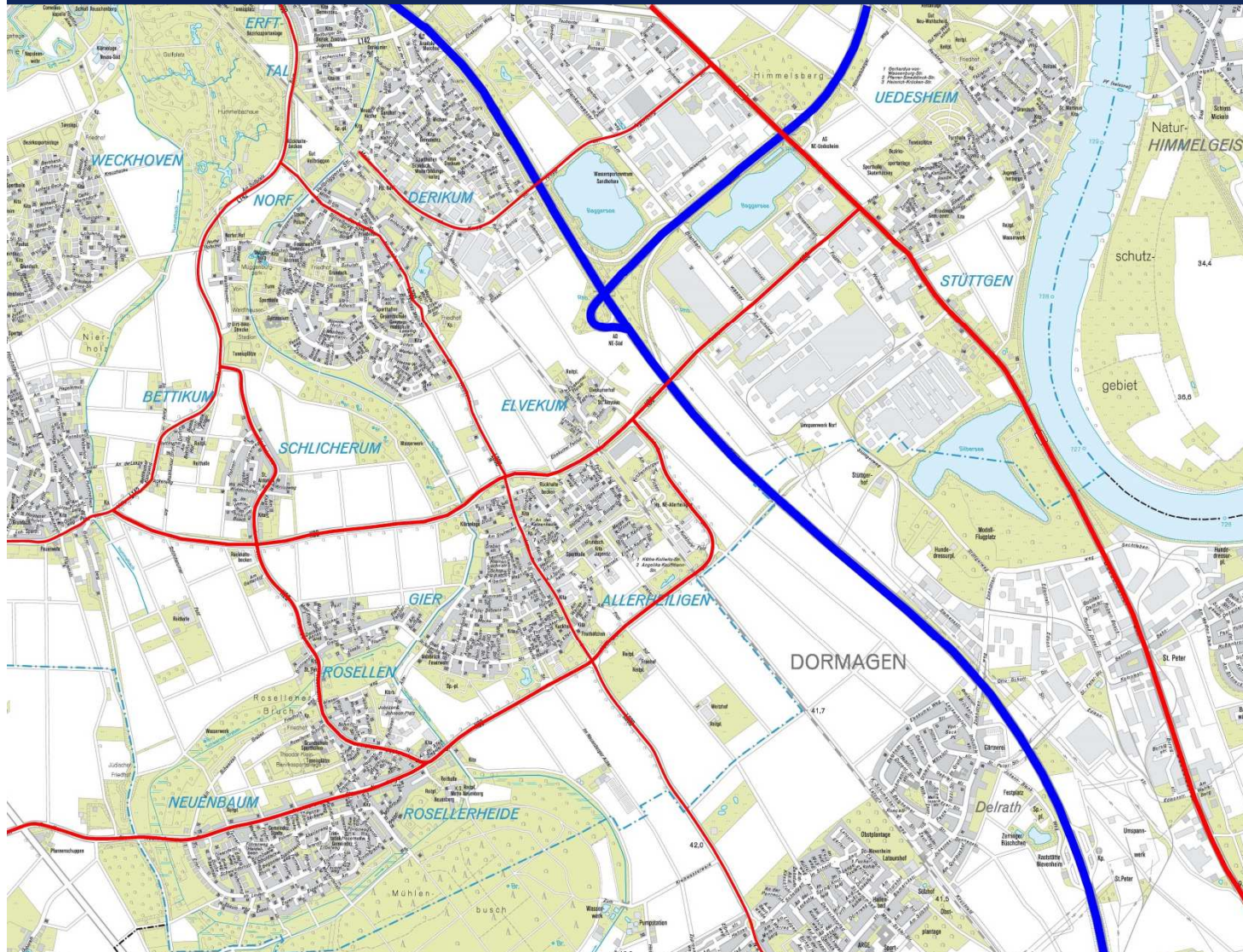
-
Dormagener
Norden



Erlebnis am Rhein >

NEUSS.DE

Der Verkehr



Erlebnis am Rhein >

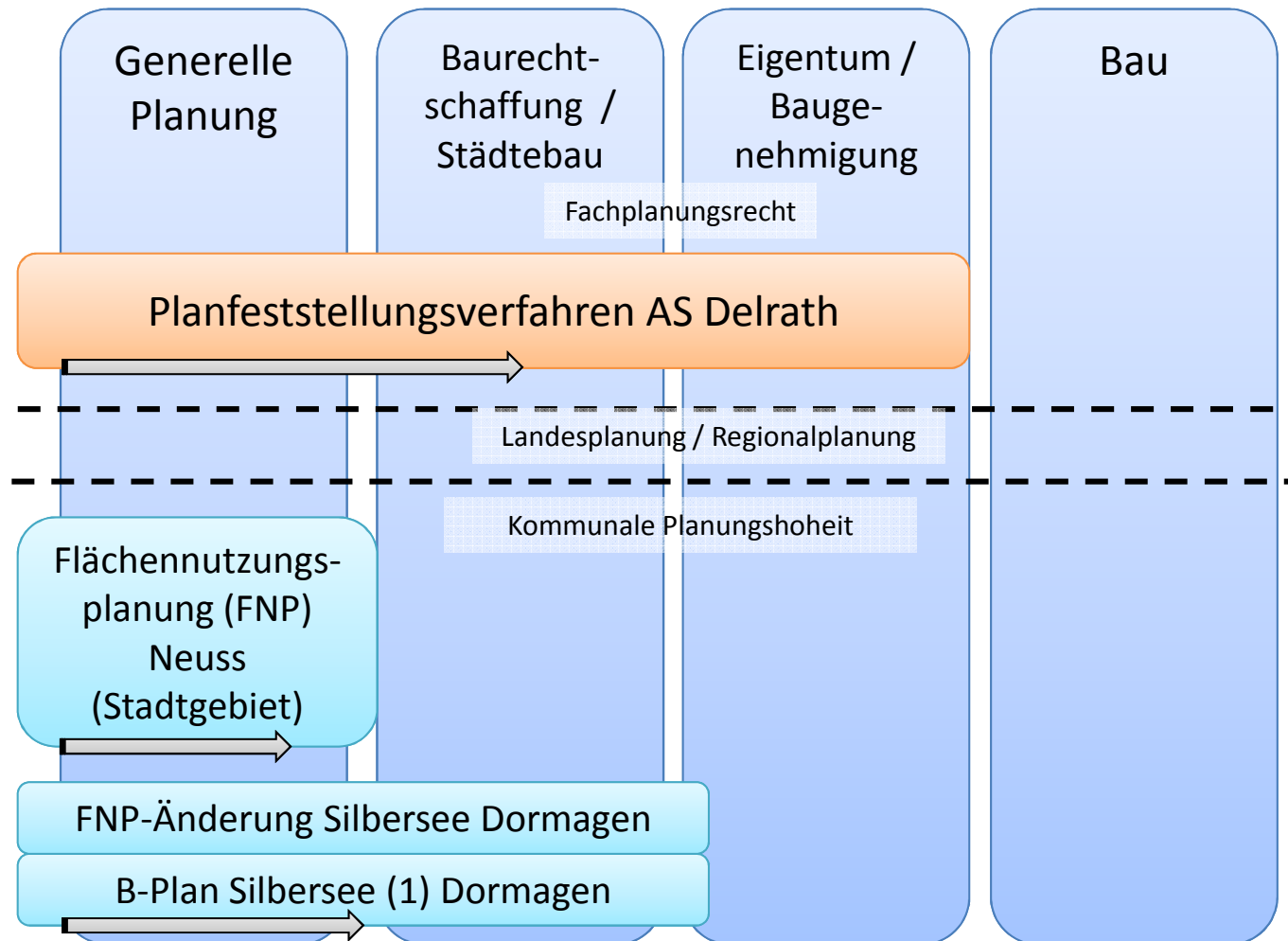
Verkehr A 46/A 57

NEUSS.DE

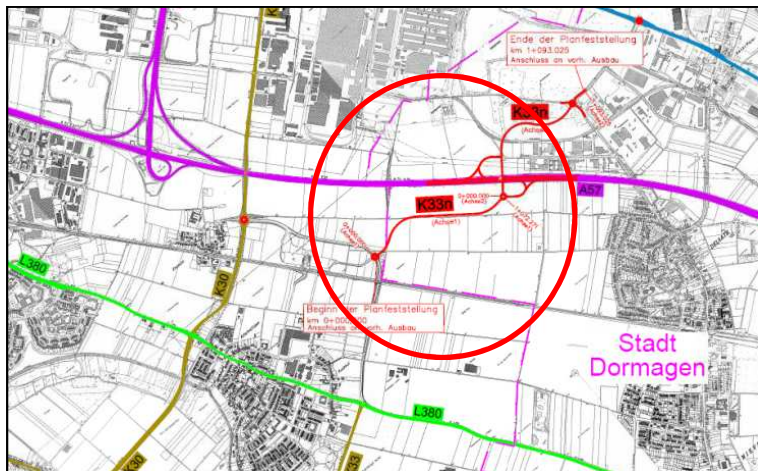
Die Planungen und Themen



Erlebnis am Rhein >



Ordnung
und
Verfahren



- Öffentlich Auslegung des Entwurfs für die Planfeststellung (bis 11. Juni 2019)
- Verkehrsgutachten / Umweltgutachten

Nächste Schritte:

- Auswertung der Stellungnahmen und Durchführung Erörterungstermin in 2019 geplant

Der Stand

Anschlussstelle Delrath

(Bez.Reg /
Straßen.
NRW /
Rhein-Kreis-
Neuss)

Erlebnis am Rhein >



**Dormagen:
160. FNP-Änderung/ Bebauungsplan Nr. 528**

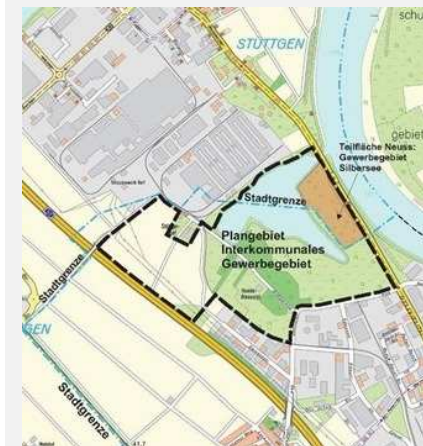
- Ansiedlungsinteresse DHL im Bereich Silbersee (1)
- Durchführung der frühzeitigen Bürgerbeteiligung und Beteiligung der Träger öffentliche Belange

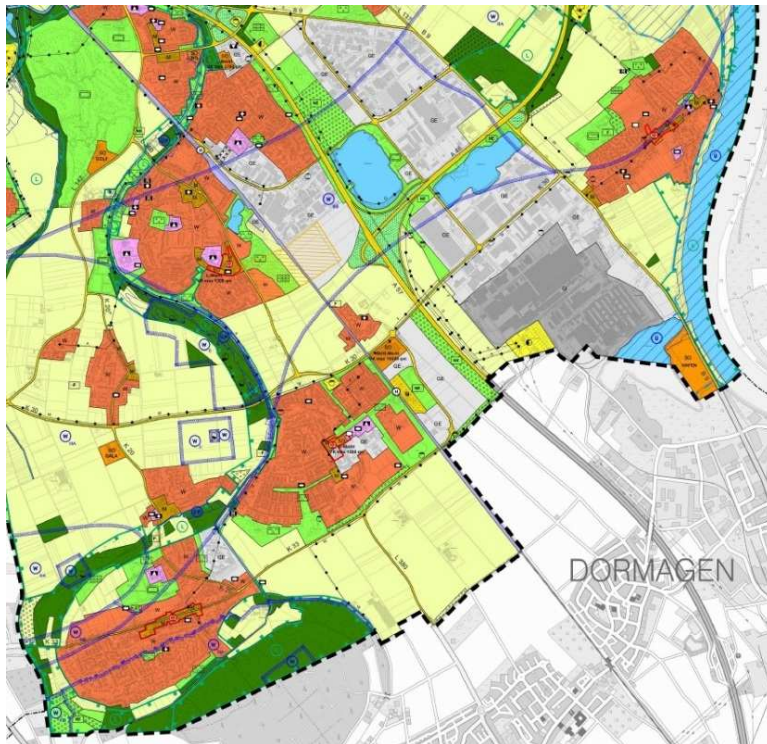
Nächste Schritte:

- Konkretisierung des Entwurfs und Erstellung der erforderlichen Gutachten und Planunterlagen für die Auslegung (Änderung FNP und B-Plan)

Der Stand

Dormagen:
160. FNP-
Änderung/
BP Nr. 528



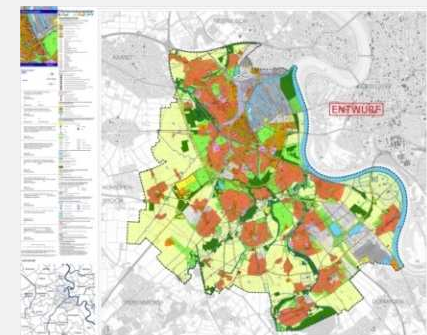
**Auszug aus dem FNP-Entwurf 09/2017**

- 1. Öffentliche Auslegung des Flächennutzungsplan-Entwurfs (Stand 09/2017)
- Überarbeitungsbedarf u.a. aufgrund der Regionalplanung
- Verkehrsuntersuchungen Gewerbegebiet Derikum

Nächste Schritte:

- 2. Auslegung für geänderte Teile Ende 2019 geplant

Der Stand Flächennutzungsplan Neuss



Stimmen zu den Planungen in Neuss und Dormagen

- Landrat Hans-Jürgen Petrauschke, Rhein-Kreis Neuss
- Bürgermeister Erik Lierenfeld, Stadt Dormagen
- Bürgermeister Reiner Breuer, Stadt Neuss

Info-Markt

Wir wünschen Ihnen gute Gespräche
an den Informationsständen im Nebenraum!

Erlebnis am Rhein >

NEUSS.DE

STADT NEUSS
Der Bürgermeister
Amt für Stadtplanung
Markt 2
Telefon 02131 90-6100
Telefax 02131 90-2460
stadtplanung@stadt.neuss.de
www.neuss.de